



OBČINA KUNGOTA
Plintovec 1, 2201 Zg. Kungota
Tel.: (02) 665 05 05, Fax: (02) 665 05 06

N A Č R T
ZAŠČITE IN REŠEVANJA
OB POTRESU V OBČINI KUNGOTA
Verzija 1.0

	organ	Datum	Podpis
Izdelal	Strokovni delavec za ZiR Mojca Štrakl		
Odobril	Poveljnik CZ občine Branimir Zadavec		
Sprejel	Župan Igor Stropnik		

KAZALO

1	UTEMELJITEV	- 5 -
1.1	POVZETEK OCENE OGROŽENOSTI	- 5 -
1.2	VERJETNOST NASTANKA VERIŽNE REAKCIJE.....	- 6 -
1.3	SKLEPNE UGOTOVITVE.....	- 7 -
2	OBSEG NAČRTOVANJA	- 8 -
2.1	TEMELJNE RAVNI NAČRTOVANJA.....	- 8 -
2.2	NAČELA ZAŠČITE, REŠEVANJA IN POMOČI.....	- 8 -
3	KONCEPT ZAŠČITE REŠEVANJA IN POMOČI	- 9 -
3.1	TEMELJNE PODMENE NAČRTA.....	- 9 -
3.2	ZAMISEL IZVEDBE NAČRTA ZAŠČITE IN REŠEVANJE	- 10 -
3.2.1	<i>Koncept odziva ob potresu</i>	- 10 -
3.3	UPORABA NAČRTA.....	- 11 -
4	POTREBNE SILE, SREDSTVA IN RAZPOLOŽLJIVI VIRI ZA IZVAJANJE NAČRTA	- 12 -
4.1	PREGLED ORGANOV IN ORGANIZACIJ, KI SODELUJEJO PRI IZVEDBI NALOG IZ OBČINSKE PRISTOJNOSTI.....	- 12 -
4.2	MATERIALNO-TEHNIČNA SREDSTVA ZA IZVAJANJE NAČRTA.....	- 13 -
4.3	PREDVIDENA FINANČNA SREDSTVA	- 14 -
5	OPAZOVANJE, OBVEŠČANJE IN ALARMIRANJE	- 15 -
5.1	OPAZOVANJE POTRESNE AKTIVNOSTI	- 15 -
5.2	OBVEŠČANJE PRISTOJNIH ORGANOV IN JAVNOSTI OB POTRESU	- 15 -
5.2.1	<i>Obveščanje pristojnih organov</i>	- 15 -
5.2.2	<i>Informiranje pristojnih organov</i>	- 15 -
5.2.3	<i>Obveščanje prebivalcev na prizadetem območju</i>	- 15 -
5.2.4	<i>Obveščanje javnosti</i>	- 16 -
5.2.5	<i>Alarmiranje</i>	- 16 -
6	AKTIVIRANJE SIL IN SREDSTEV	- 17 -
6.1	AKTIVIRANJE ORGANOV VODENJA IN STROKOVNIH SLUŽB.....	- 17 -
6.2	AKTIVIRANJE SIL IN SREDSTEV ZA ZRP	- 17 -
6.3	ZAGOTAVLJANJE POMOČI V MATERIALNIH IN FINANČNIH SREDSTVIH	- 18 -
7	UPRAVLJANJE IN VODENJE	- 19 -
7.1	ORGANI IN NJIHOVE NALOGE	- 19 -
7.1.1	<i>Župan Občine Kungota</i>	- 19 -
7.1.2	<i>Poveljnik oziroma namestnik CZ občine Kungota</i>	- 19 -
7.1.3	<i>Štab CZ občine Kungota</i>	- 20 -
7.1.4	<i>Policijska uprava Maribor - policijska postaja Šentilj</i>	- 20 -
7.1.5	<i>Zasebna zdravstvena služba - Zdravstveni dom Kungota</i>	- 20 -
7.1.6	<i>Nevladne organizacije</i>	- 20 -
7.2	OPERATIVNO VODENJE	- 21 -
7.3	ORGANIZACIJA ZVEZ.....	- 21 -
8	UKREPI IN NALOGE ZAŠČITE, REŠEVANJA IN POMOČI	- 23 -
8.1	UKREPI ZRP	- 23 -
8.1.1	<i>Prostorski, gradbeni in drugi tehnični ukrepi</i>	- 23 -

8.1.2	<i>Evakuacija</i>	- 24 -
8.1.3	<i>Sprejem in oskrba ogroženih prebivalcev</i>	- 25 -
8.1.4	<i>Zaščita kulturne dediščine</i>	- 27 -
8.1.5	<i>RKB zaščita</i>	- 27 -
8.2	NALOGE ZAŠČITE, REŠEVANJA IN POMOČI	- 27 -
8.2.1	<i>Nujna medicinska pomoč</i>	- 27 -
8.2.2	<i>Psihološka pomoč</i>	- 28 -
8.2.3	<i>Prva veterinarska pomoč</i>	- 28 -
8.2.4	<i>Reševanje iz poškodovanih zgradb</i>	- 28 -
8.2.5	<i>Gašenje in reševanje ob požarih</i>	- 28 -
8.2.6	<i>Zagotavljanje osnovnih pogojev za življenje</i>	- 29 -
9	OSEBNA IN VZAJEMNA ZAŠČITA	- 31 -
9.1	NAPOTKI ZA BLAŽITEV POSLEDIC POTRESA	- 31 -
9.2	REŠITVE ZA UČINKOVITO OSEBNO IN VZAJEMNO ZAŠČITO	- 31 -
10	OCENJEVANJE ŠKODE	- 32 -
11	RAZLAGA POJMOV IN OKRAJŠAV	- 34 -
11.1	RAZLAGA POJMOV	- 34 -
11.2	RAZLAGA OKRAJŠAV	- 34 -
12	PRILOGE IN DODATKI	- 35 -
12.1	SEZNAM PRILOG	- 35 -
12.2	SEZNAM DODATKOV	- 35 -

NAČRT ZIR OB POTRESU V OBČINI KUNGOTA

Zap.Št.	Datum ažuriranja	Datum dopolnitve	Datum spreminjanja	Podpis

1 UTEMELJITEV

Načrt zaščite in reševanja ob potresu je izdelan na podlagi Zakona o varstvu pred naravnimi in drugimi nesrečami (Ur. l. RS, št. 51/2006), ocene ogroženosti občine Kungota ob naravnih in drugih nesrečah, v skladu z Uredbo o vsebini in izdelavi načrtov zaščite in reševanja (Ur. l. RS št. 3/02, 17/02, 17/06, 76/08).

1.1 Povzetek ocene ogroženosti

Celotno področje občine Kungota je zaradi geotektonskih razmer srednje potresno ogroženo.

Območje občine Kungota se nahaja na potresnem območju od V. do VII. stopnje po EMS potresni lestvici. To je šibkejša do močnejša stopnja.

Po potresu jakosti od V. do VII. stopnje po EMS bi prišlo v občini Kungota do poškodb individualnih zgradb, ter poslovnih in industrijskih objektov, od večjih razpok v zidovih, posameznih rušenj do podiranja delov hiš in delnih rušenj objektov.

Na območju občine bi poleg prebivalstva bile ogrožene tudi živali, objekti in kulturna dediščina ter komunalna in cestna infrastruktura.

Potresna ranljivost zgradb je odvisna od načina oziroma trdnosti gradnje. Od leta 1965 dalje veljajo predpisi o potresno varni gradnji na ogroženih področjih. Stavbe, grajene do takrat so predvidene le za prenašanje vertikalne obtežbe, kasneje pa tudi za dinamične obremenitve. Iz tega izhaja, da največjo nevarnost predstavljajo starejše zgradbe, grajene pred letom 1965. V občini Kungota večina zgradb ni grajena v skladu z določili o potresno varni gradnji.

Po potresu jakosti od V. do VII. stopnje po EMS bi prišlo v Občini Kungota do poškodb individualnih zgradb, več stanovanjskih objektov ter poslovnih in industrijskih objektov, do večjih razpok v zidovih, posameznih rušenj, do podiranja delov hiš in delnih rušenj objektov predvsem tam, kjer prevladujejo starejše zgradbe.

V Občini Kungota prevladuje individualna gradnja, izjeme so stanovanjski bloki in starejše več stanovanjske stavbe, ter kulturni spomeniki - cerkve: cerkev Sv. Andreja v Svečini, cerkev Sv. Jurija, cerkev Svete Kunigunde v Zgornji in Spodnji Kungoti.

V območjih kjer prevladuje individualna gradnja z nizko gostoto objektov, grajenih na klasičen način iz opeke, ni pričakovati večjega števila žrtev.

Naselja v občini Kungota se med seboj razlikujejo po velikosti, legi, tipu in razporeditvi hiš. Občino Kungota sestavljajo naselja:

- Spodnja Kungota
- Zgornja Kungota
- Svečina
- Jurij ob Pesnici

Stavbe s stanovanji in drugimi bivalnimi prostori glede na vrsto stavbe v občini Kungota						
Občina	Skupaj	Samostojno stojeca hiša	Dvojček ali vrstna hiša	Hiša s kmečkim gospodarskim poslopljem	Več stanovanjska stavba	Drugo
Kungota	1426	1256	20	116	23	11

Vir: Statistični urad Republike Slovenije, Popis prebivalstva, gospodinjstev in stanovanj 2002.

Objekti in zgradbe so v večini primerov grajeni klasično (opeka, les) in to v pol-odprtem in odprtem načinu gradnje. Glede na konstrukcijo gradnje delimo objekte na:

- masivno grajenje konstrukcije. V to skupino spadajo objekti, ki so grajeni z opeko in lesenim stopniščem, leseno stropno in strešno konstrukcijo. Ti objekti so manj odprti na potres in požar. Sem spada večina novejših zgradb tako v družbeni kot zasebni lasti.
- skeletne in predalčne konstrukcije. To so objekti z armirano betonsko konstrukcijo skeletne in predalčne oblike, ki so odpornejši na potres in požar.
- nizko montažni objekti lesene konstrukcije. Med te spadajo hlevi, garaže in pomožni objekti za skladiščenje in spravilo pridelkov.

Stanovanja in stanovanjska površina po uporabi ter drugi naseljeni prostori v občini Kungota						
Občina	STANOVANJA					
	skupaj		za stalno stanovanje			
Kungota	število	Površina m ²	naseljena		nenaseljena	
			število	površina m ²	število	površina m ²
		1700	130140	1406	12987	84

Vir: Statistični urad Republike Slovenije, Popis prebivalstva, gospodinjstev in stanovanj 2002.

V občini Kungota živi 4.317 prebivalstev (Popis prebivalstva 2002)

V območjih, kjer prevladuje individualna gradnja z nizko gostoto objektov, grajenih na klasičen način iz opeke, ni pričakovati večjega števila žrtev. Ob močnejšem potresu pričakujemo:

- majhne razpoke ali odpadanje ometa na nekaterih slabo grajenih zgradbah, na mnogih lasaste razpoke, škoda bi nastala pri približno 50% objektov (tako stanovanjskih, kakor tudi gospodarskih)
- Večje poškodbe na nekaterih slabše grajenih zgradbah (večje in globlje razpoke v zidovih, rušitev dimnikov starih zgradb, zdrsi strešnikov ipd.). Škoda bi se pojavila pri približno 20% objektov.
- do porušitev objektov bi prišlo pri zelo starih zgradbah, ki so tudi slabo vzdrževane, teh bi lahko bilo 13%
- ogroženih bi bilo približno 100 ljudi, ki bi se ob potresu zadrževalo v objektih, poškodovanih bi lahko bilo do 10 ljudi, do 3 ljudje pa bi lahko umrli zaradi poškodb, pa tudi zaradi drugih zdravstvenih težav (infarkt).
- med kulturno dediščino, ki bi bila ogrožena štejemo cerkve: cerkev Sv. Andreja v Svečini, cerkev Sv. Jurija, cerkev Svete Kunigunde v Zgornji in Spodnji Kungoti.

Število ogroženih, poškodovanih in mrtvih je predvsem odvisno od časovnih okvirjev, kdaj bi do nesreče prišlo.

1.2 Verjetnost nastanka verižne reakcije

Ker je realno pričakovati potres, pri katerem že nastajajo poškodbe pri ljudeh in na objektih, pričakujemo, da bi, predvsem v starejših objektih, lahko bi bilo večje število ranjenih in tudi posamezne žrtve.

Materialna škoda ob potresu pa lahko še naraščata tudi zaradi različnih nesreč, ki se pojavijo kot nadaljevanje učinkov primarnih poškodb po potresu. Te posledice so pogojene z intenziteto potresnega sunka in oddaljenosti od epicentra, od klimatskih razmer, ki trenutno vladajo, od dnevnega časa potresa in še od kakšne spremenljivke.

1.3 Sklepne ugotovitve

Potresov časovno ob uri in dnevu ni mogoče napovedovati, opredeljena so le območja, kjer lahko pričakujemo potres določene moči in z določeno verjetnostjo v časovnem obdobju. Znano je tudi, da ob prvem potresnem sunku sledijo naslednji s tendenco umirjanja.

V primeru potresa nižje stopnje (do V. EMS) v občini Kungota ne bo občutneje moteno bivanje prebivalcev in delovni procesi v podjetjih, zavodih in drugih organizacijah. Prav tako ne pričakujemo večjih poškodb objektov in žrtev. Smiselno in prilagojeno nastalim razmeram potresa bi se izvajali ukrepi in naloge, ki so opredeljeni v tem načrtu.

V območjih, kjer prevladuje individualna gradnja z nizko gostoto objektov, grajenih na klasičen način iz opeke, ni pričakovati večjega števila žrtev.

Ob močnejšem potresu pričakujemo:

- majhne razpoke ali odpadanje ometa na nekaterih slabo grajenih zgradbah, na mnogih lasaste razpoke;
- večje poškodbe na nekaterih slabše grajenih zgradbah (večje in globlje razpoke v zidovih, rušitev dimnikov starih zgradb, zdrsi strešnikov ipd).

Iz ocene ogroženosti občine Kungota povzemamo, da ob potresu VII. stopnje pričakujemo poškodbe na objektih v naslednjem obsegu:

- lažje poškodbe do 40 % objektov
- srednje poškodbe do 35% objektov
- težje poškodbe do 25 % objektov

2 OBSEG NAČRTOVANJA

2.1 Temeljne ravni načrtovanja

Temeljni načrt je državni načrt, s katerim se uskladijo načrti vseh nosilcev načrtovanja.

Občinski načrt zaščite in reševanja ob potresu je usklajen z regijskim načrtom, ta pa z državnim načrtom zaščite in reševanja ob potresu.

Z občinskim načrtom se urejajo ukrepi in dejavnosti za zaščito, reševanje in pomoč ter zagotavljajo osnovni pogoji za življenje, ki so v občinski pristojnosti.

2.2 Načela zaščite, reševanja in pomoči

Zaščita, reševanje in pomoč ob potresu se organizirajo v skladu s temi načeli:

Načelo preventive. Občina Kungota in država v okviru svojih pristojnosti izvajata ukrepe, ki zmanjšujejo možnost nastanka potresa oziroma izvajata ukrepe, ki zmanjšujejo posledice potresa.

Načelo pravice do varstva. Po zakonu ima vsak zagotovljeno pravico do varstva pred naravnimi in drugimi nesrečami. Ob nesreči imata zaščita in reševanje človeških življenj prednost pred vsemi drugimi zaščitnimi in reševalnimi sredstvi.

Načelo pomoči. Ob potresu je vsak dolžan pomagati po svojih močeh in sposobnostih. Vsaka pomoč je načeloma brezplačna.

Načelo postopnosti pri uporabi sil in sredstev. Pri zaščiti in reševanju so občine dolžne uporabiti svoje sile in sredstva, in le, če te ne zadoščajo niti ni zadostno vključevanje sil in sredstev sosednjih občin, se vključi v pomoč in reševanje država.

Načelo obveznega izvajanja odločitev. Vodenje zaščite in reševanja temelji na obveznem izvajanju odločitev organov pristojnih za vodenje.

Načelo javnosti. Občina Kungota in država morata v skladu s pristojnostmi seznaniti prebivalstvo z nevarnostjo nastanka naravnih nesreč kot tudi z ukrepi, ki so predvideni za preprečevanje in odpravljanje posledic nesreč.

Načelo zakonitosti. Nihče ni dolžan in ne sme izvesti odločitve, če je očitno, da bi s tem storil kaznivo dejanje ali kršil mednarodno humanitarno pravo.

3 KONCEPT ZAŠČITE REŠEVANJA IN POMOČI

3.1 Temeljne podmene načrta

1. Načrt zaščite in reševanja občine Kungota se izdelava za potres od V. do VII. stopnje po EMS potresni lestvici.
2. Varstvo pred potresom zagotavljajo v okviru svojih pravic in dolžnosti oziroma pristojnosti prebivalci kot posamezniki, prebivalci prostovoljno organizirani v raznih društvih in drugih nevladnih organizacijah, ki se ukvarjajo z zaščito in reševanjem, javne reševalne službe, podjetja, zavodi in druge organizacije katerih dejavnost je pomembna za zaščito in reševanje ter občina in državni organi.
3. Varnost prebivalcev ob potresu ni odvisna samo od potresne ranljivosti zgradb v katerih prebivajo, temveč tudi od potresne ranljivosti drugih zgradb. Večina prebivalcev namreč veliko časa preživi v vrtcih, šolah, na delovnih mestih. V občinskem načrtu se določijo zaščitni ukrepi za izvajanje katerih morajo omenjene organizacije izdelati svoje načrte zaradi potresne ogroženosti.
4. Življenja ljudi so po potresu ogrožena zaradi poškodb na objektih in napravah, namenjenih proizvodnji, predelavi, prevozu, pretovarjanju in skladiščenju nevarnih snovi (strupene, vnetljive, oksidacijske). Podjetja, ki zaradi svoje dejavnosti lahko predstavljajo nevarnost za nastanek nesreče morajo pri izdelavi načrtov zaščite in reševanja le to upoštevati.
5. Prebivalci na potresno ogroženem območju morajo biti pravočasno in objektivno obveščeni o pričakovanih nevarnostih potresa, njegovih posledicah, načrtih in ukrepih za zmanjšanje in odpravo posledic ter o ravnanju ob potresu. Občina v ta namen izdelava načrt informiranja javnosti.
6. Ob izvajanju ZRP se angažirajo najprej vsi lokalni viri, če le ti na prizadetem območju ne zadoščajo za učinkovito zaščito, reševanje in pomoč, zaprosimo za pomoč sosednje občine, regijo oziroma državo.
7. Zagotavljanje osnovnih pogojev za življenje ob potresu obsega nujno zdravstveno oskrbo ljudi in živali, nastanitev in oskrbo s pitno vodo, hrano, zdravili in drugimi osnovnimi življenjskimi potrebščinami, oskrbo z električno energijo, zagotavljanje nujnih prometnih povezav in nujne komunalne infrastrukture.
8. Občinski načrt zaščite in reševanja pred potresom se aktivira, ko zaradi posledic potresa na ogroženem območju nastopijo razlogi, ki onemogočajo ali otežujejo običajen tok vsakodnevnih aktivnosti v gospodarstvu, šolstvu in privatnem življenju.
9. V primeru, ko sile iz občinske pristojnosti svojih nalog ne morejo učinkovito opravljati se v reševanje, zaščito in pomoč vključijo regijske sile za ZRP. O tem občinski poveljnik CZ obvesti štab Vzhodnoštajerske regije.
10. Nosilci načrtovanja so v skladu z 3. odstavkom 6. člena Uredbe o spremembah in dopolnitvah Uredbe o vsebini in izdelavi načrtov zaščite in reševanja (Ur. l. RS št. 17/06) organizacije, ki opravljajo vzgojno, izobraževalno, socialno, zdravstveno in ali drugo dejavnost, ki obsega varovanje 30 ali več oseb.

Organizacije, ki načrtujejo izvedbo zaščitnih ukrepov ter določenih nalog zaščite, reševanja in pomoči, usklajeno z načrti dejavnosti ter občinskimi načrti ZIR so:

- osnovna šola Kungota, s podružnicama v Svečini in Spodnji Kungoti
- vrtec Zgornja Kungota, Spodnja Kungota in Svečina

3.2 Zamisel izvedbe načrta zaščite in reševanje

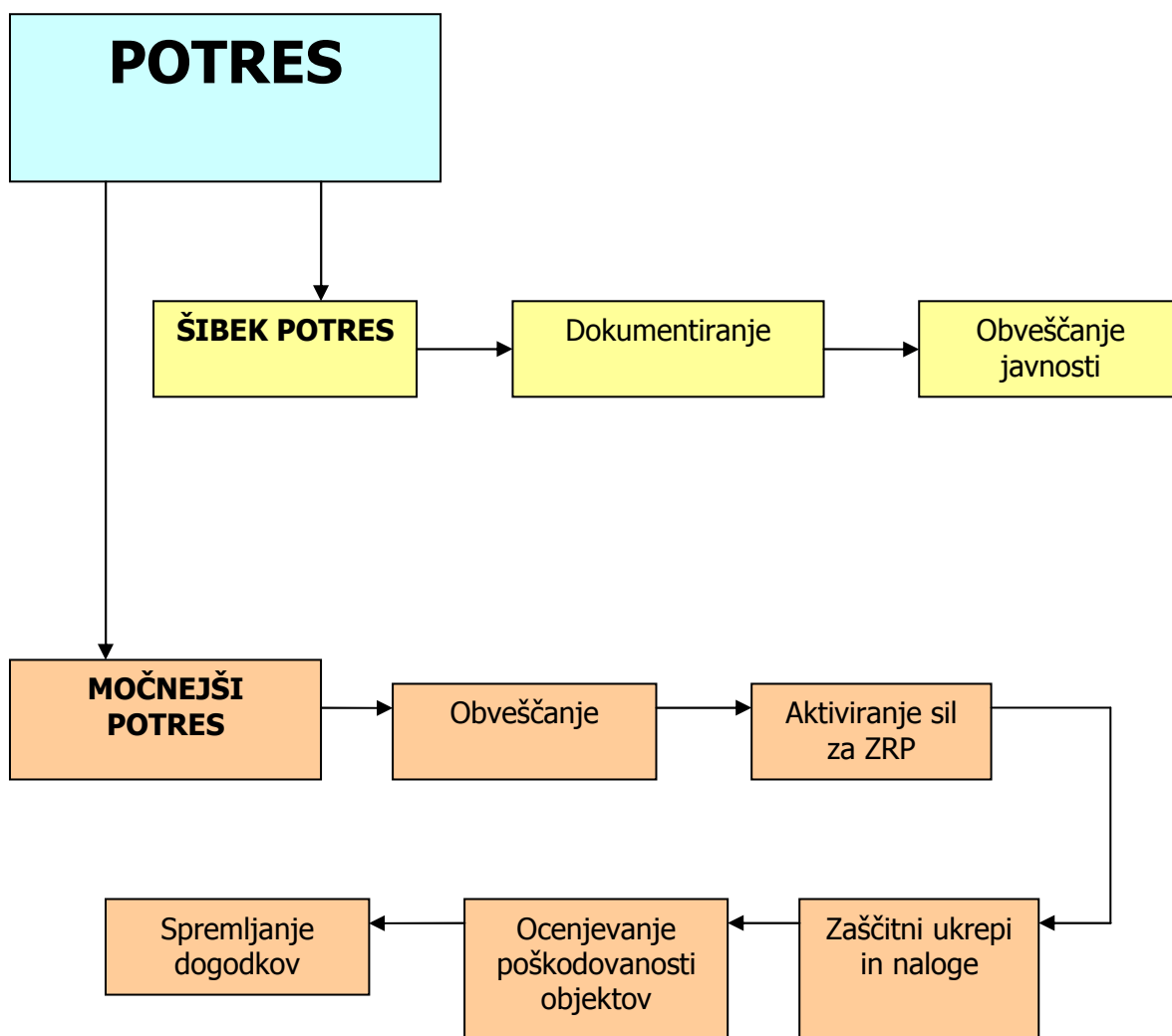
3.2.1 Koncept odziva ob potresu

Koncept odziva ob potresu temelji na posledicah, ki jih povzroči potres pri ljudeh, naravi in na objektih.

Klasifikacijo potresa (po potresnih lestvicah) in epicenter potresa določi Agencija RS za okolje, Urad za seizmologijo.

Na območju občine Kungota je realno pričakovati:

- **ŠIBEK POTRES:** ljudje zaznajo potres, ne povzroči poškodb na objektih (do IV. stopnje EMS) in
- **MOČNEJŠI POTRES:** poškodbe pri ljudeh in na objektih (od V. – VII. stopnje EMS). Izvaja se obveščanje pristojnih organov in javnosti, aktiviranje sil za ZRP, določitev zaščitnih ukrepov in nalog, ocenjevanje poškodovanosti objektov in spremljanje dogodkov.



Shema 1: koncept odziva ob potresu

3.3 Uporaba načrta

Načrt zaščite in reševanja se aktivira ob močnejšem potresu, ko na ogroženem območju nastopijo posledice, ki onemogočajo ali otežujejo običajni tok vsakodnevnih aktivnosti.

Odločitev o uporabi načrta sprejme poveljnik CZ občine oziroma njegov namestnik.

Pri uporabi načrta upoštevamo načelo postopnosti.

Načrt ZiR ob potresu občine Kungota in njegove priloge ter dodatki se nahajajo v prostorih pri sodelavcu za zaščito in reševanje (Plintovec 1, 2201 Zg. Kungota).

4 POTREBNE SILE, SREDSTVA IN RAZPOLOŽLJIVI VIRI ZA IZVAJANJE NAČRTA

4.1 Pregled organov in organizacij, ki sodelujejo pri izvedbi nalog iz občinske pristojnosti

Občinski organi:

- Župan
- Občinska uprava
- Komisija za ocenjevanje škode

Sile za ZRP:

Organi CZ:

- poveljnik CZ Občine Kungota
- namestnik poveljnika CZ Občine Kungota
- štab CZ Občine Kungota
- poverjeniki CZ

Enote in službe CZ:

- enote za prvo pomoč
- služba za podporo

Javne službe:

- zdravstvena služba – zasebna zdravstvena ambulanta Kungota;
- javni veterinarski zavod, Veterinarska ambulanta Maribor
- javna služba socialnega varstva;
- gospodarske javne službe (Cestno podjetje Maribor, Nigrad Maribor, Režijski obrat občine Kungota, Elektro Maribor);

Enote in službe društev in drugih nevladnih organizacij:

- prostovoljni gasilci PGD Spodnja in Zgornja Kungota;
- Rdeči križ Slovenije in Slovenska Karitas.

P – 1	Seznam zaposlenih
P – 2	Seznam članov komisije za ocenjevanje škode
P - 3	Seznam odgovornih oseb za izvajanje ZIR v občini
P - 6	Seznam članov štaba CZ
P – 7	Seznam poverjenikov CZ in njihovih namestnikov
P – 8	Seznam pripadnikov službe za podporo
P – 9	Seznam pripadnikov enote prve pomoči
P - 10	Pregled gasilskih enot občine Kungota
P – 20	Seznam podjetij, ki imajo gradbeno in drugo mehanizacijo



Shema 2: sile za zaščito, reševanje in pomoč

4.2 Materialno-tehnična sredstva za izvajanje načrta

Materialno-tehnična sredstva se načrtujejo za:

- zaščitno-reševalno opremo in orodje (sredstva za osebno in skupinsko zaščito, sredstva za nastanitev prebivalcev, oprema, vozila ter tehnična in druga sredstva, ki jih potrebujejo strokovnjaki, reševalne enote, službe in reševalci)

Uporabljali bi sredstva, ki so v lasti Občine Kungota, Civilne zaščite Občine Kungota ter sredstva prostovoljnih gasilskih društev (v dogovoru z društvi). Po potrebi se uporabi tudi sredstva šol in vrtcev (v dogovoru). Prav tako bi sodelovali s podjetniki, ki bi uporabljali lastno opremo. V primeru potrebe po dodatnih sredstvih, ki jih ne bi mogli pridobiti znotraj občine, bi za pomoč prosili najprej sosednje občine (Maribor, Šentilj, Pesnica), nato regijo.

- sredstva pomoči:

(živila, pitna voda, zdravila in drugi predmeti oziroma sredstva, ki so namenjena brezplačni razdelitvi ogroženemu prebivalstvu).

Za ta sredstva se računa na pomoč humanitarnih organizacij, po potrebi bi sredstva dobavila trgovska podjetja, ki imajo na območju občine svoje trgovine. Prevoz vode bi zagotovili gasilski društvi.

P – 12 Pregled vozil za prevoz vode in njihovih kapacitet

4.3 Predvidena finančna sredstva

Finančna sredstva so načrtovana za:

- stroške operativnega delovanja (povračila stroškov za aktivirane pripadnike v štabu CZ, v enotah CZ in siah za ZRP);
- stroške delovanja gasilskih enot;
- materialne stroške (prevozne stroške, storitve in stroške za angažirano mehanizacijo in delovne strojev;
- razpoložljiva finančna sredstva za intervencije znašajo vsako leto okvirno 2.000 EUR in se zagotavljajo iz občinskega proračuna;
- za večja finančna sredstva po potrebi odloča Župan oziroma Občinski svet.

5 OPAZOVANJE, OBVEŠČANJE IN ALARMIRANJE

5.1 Opazovanje potresne aktivnosti

Opazovanje potresne aktivnosti ni v občinski pristojnosti ampak to na območju RS izvaja Agencija RS za okolje - Urad za seizmologijo s stalnim spremljanjem in proučevanjem potresne aktivnosti.

5.2 Obveščanje pristojnih organov in javnosti ob potresu

5.2.1 Obveščanje pristojnih organov

Na podlagi obvestil iz terena ReCO Maribor o močnejšem potresu (od V. – VII. stopnje po EMS) obvesti poveljnika OGP, poveljnika CZ ali župana, kateri odločijo o aktiviranju PGD.

5.2.2 Informiranje pristojnih organov

Za sprotno informiranje organov v občini Kungota in drugih izvajalcev nalog zaščite, reševanja in pomoči o stanju in razmerah na prizadetem območju, sprejetih ukrepih in poteku izvajanja zaščite in reševanja ter odpravljanja posledic potresa, skrbi poveljnik CZ ob pomoči strokovne službe občine.

V ta namen:

- V dogovoru z županom posreduje v ReCO Maribor podatke o prvih posledicah potresa na telefonsko številko 112, nato pa čimbolj natančno pisno prvo poročilo, iz katerega mora biti razviden obseg posledic potresa, število poškodovanih, porušenih ali delno porušenih objektov z njihovo lokacijo, podatki o morebitnih žrtvah, poškodovanih, o motnjah in poškodbi infrastrukture ter morebitnih verižnih nesrečah.
- pripravlja in objavlja informacije za obveščanje javnosti preko lokalnih medijev (Radio Maribor, Radio City, Radio Slovenske gorice, Kabelska televizija) kamor pošlje informacijo.

P – 17 Dokumenti o obveščanju in alarmiranju ob naravnih in drugih nesrečah

P – 22 Seznam sredstev javnega obveščanja

5.2.3 Obveščanje prebivalcev na prizadetem območju

Obveščanje prebivalcev na prizadetem območju se izvaja preko sredstev javnega obveščanja, predvsem Radija Maribor, Radia Slovenske gorice in Radia City.

Občina ob potresu objavi posebno telefonsko številko, na kateri lahko državljani dobijo vse informacije o potresu, napotke kako naj ravnajo in sami sporočajo posledice nesreče.

Za posredovanje informacij in obveščanje prebivalcev sta odgovorna župan in poveljnik CZ občine Kungota.

Občinski organi in službe, ki vodijo in izvajajo zaščito, reševanje in pomoč (župan in poveljnik CZ občine) vzpostavijo čim bolj neposreden stik in redno komuniciranje s prebivalci, da bi dosegli ustrezno zaupanje in odzivanje na njihove odločitve.

Načini obveščanja morajo biti natančno določeni, da ne pride do dezinformacij in nesporazumov, kar bi povzročilo napake predvsem pa neprimerno odzivanje prebivalstva. Zato mora biti vsebina obvestila premišljena, jasna in vsem razumljiva, da ne povzroča dvomov in nejasnosti. Sporočiti je potrebno samo tisto, kar je nujno potrebno. Način obveščanja se določi glede na okoliščine in trenutne možnosti. Izbran mora biti tako, da je zagotovljena obveščenost vseh, ki jim je obvestilo namenjeno.

Poveljnik CZ občine skrbi, da se prebivalcem razdelijo napotki za ravnanje po potresu. Pripravljena obvestila in napotke prebivalcem razdelijo poverjeniki CZ.

P – 17	Dokumenti o obveščanju in alarmiranju ob naravnih in drugih nesrečah
P – 22	Seznam sredstev javnega obveščanja
P – 24	Telefonska številka na kateri lahko dobijo občani informacije o nesreči
D – 1	Kako ravnamo ob potresu

5.2.4 Obveščanje javnosti

Za obveščanje javnosti o izvajanju nalog zaščite, reševanja in pomoči iz občinske pristojnosti je odgovoren župan in občinski poveljnik CZ v skladu s svojimi pristojnostmi.

Obveščanje javnosti ob nesrečah poteka v medijih, ki so po 25. členu zakona o medijih (Ur.l. RS, št. 35/2001) in zakona o varstvu pred naravnimi in drugimi nesrečami dolžni na zahtevo pristojnih organov, javnih podjetij in zavodov brez odlašanja brezplačno objaviti nujno sporočilo v zvezi z resno ogroženostjo življenja, zdravja ali premoženja ljudi, kulturne in naravne dediščine ter varnosti države. V takih primerih se sporočilo najprej pošlje za takojšnjo objavo naslednjim občilom:

- lokalnim sredstvom obveščanja
- Radio Maribor, Radio City, Radio Slovenske gorice,
- Radiotelevizija Slovenije - Studio Maribor, RTS Maribor, NET TV, kabelski sistemi, Dnevnik in Večer

P – 17	Dokumenti o obveščanju in alarmiranju ob naravnih in drugih nesrečah
P – 22	Seznam sredstev javnega obveščanja
P – 23	Seznam kulturne dediščine

5.2.5 Alarmiranje

Ob potresu se izvaja alarmiranje pri pojavu verižnih nesreč, ko pride do požara, nenadzorovanega uhajanja nevarnih snovi v okolje (nevarnost eksplozije), oziroma v primerih, ko je neposredno ogroženo življenje ali zdravje ljudi in živali.

Potrebno je takoj pričeti z izvajanjem določenih zaščitnih ukrepov in prebivalstvo opozoriti na neposredno nevarnost z alarmiranjem.

P – 15	Pregled lokacij siren občinskega sistema javnega alarmiranja
P - 17	Dokumenti o obveščanju in alarmiranju ob naravnih in drugih nesrečah

6 AKTIVIRANJE SIL IN SREDSTEV

6.1 Aktiviranje organov vodenja in strokovnih služb

Na podlagi ocene stanja na prizadetem območju (ReCO, poverjeniki CZ, PGD), poveljnik CZ občine Kungota sprejme odločitev o aktiviranju štaba CZ Kungota.

Ob manjših dogodkih, kadar nastalo situacijo obvladajo posamezniki (lastniki ali uporabniki premoženja) oziroma organizacije, posredovanje sil za ZRP praviloma ni potrebno. Aktiviranje sil za ZRP tudi ni potrebno, ko zadostujejo redne intervencijske službe (medicinske, vzdrževalci infrastrukture) in gasilci. Poveljnik CZ občine Kungota se lahko odloči, da aktivira samo štab CZ, ki nudi podporo rednim intervencijskim službam. V primeru večje škode in poškodb ljudi poveljnik CZ občine aktivira načrt.

Glede na oceno in možen razvoj dogodkov poveljnik CZ občine aktivira:

- štab CZ občine;
- enote CZ občine;
- službe za ZRP v občini;
- skliče občinsko komisijo za ocenjevanje škode.

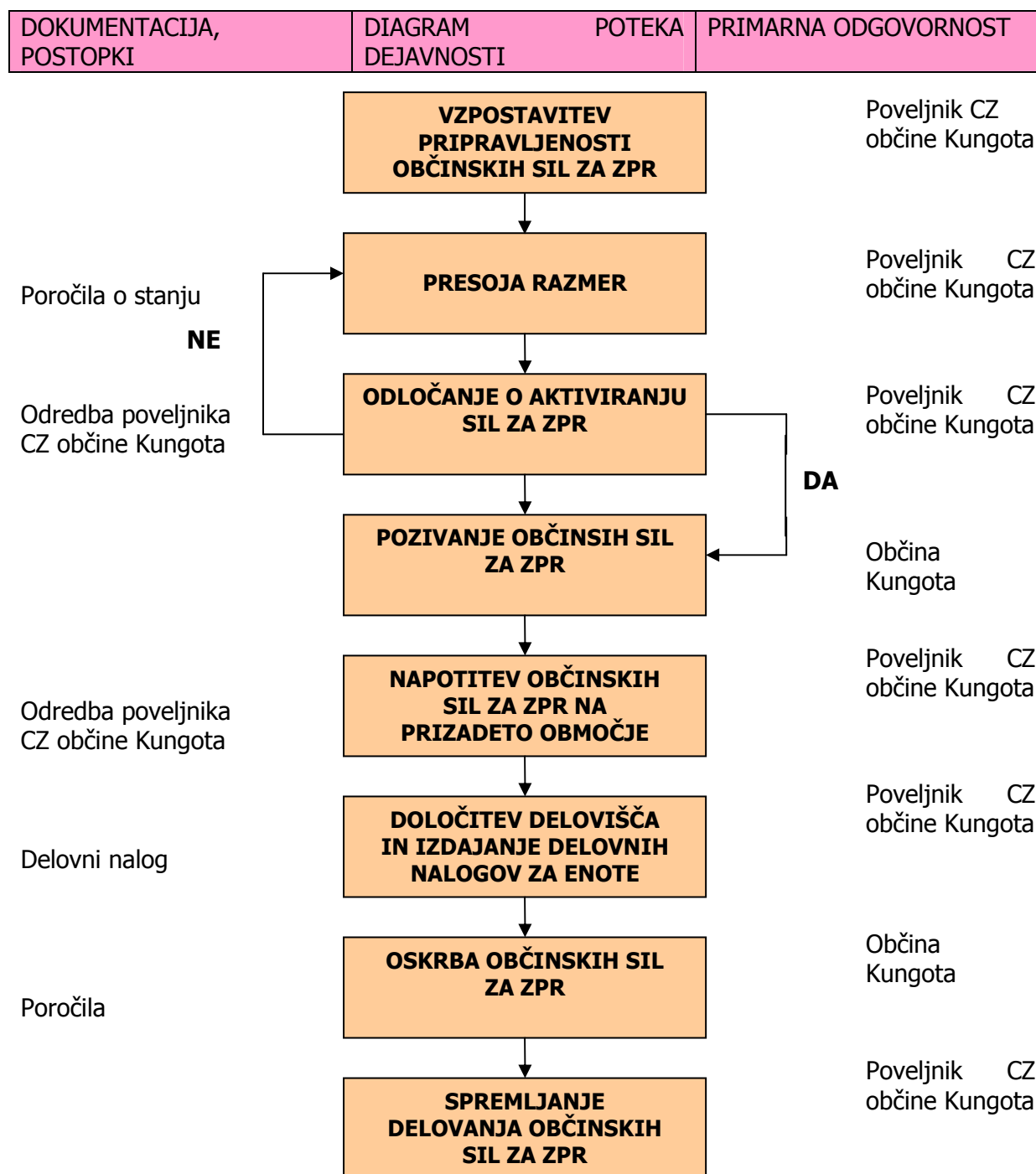
P – 2	Seznam članov komisije za ocenjevanje škode
P – 5	Pregled mobilizacijskih zbirališč in enot
P – 6	Seznam članov štaba CZ
P – 7	Seznam poverjenikov CZ in njihovih namestnikov
P – 8	Seznam pripadnikov službe za podporo
P – 9	Pregled pripadnikov enote prve pomoči
P – 10	Pregled gasilskih enot in njihovih članov

6.2 Aktiviranje sil in sredstev za ZRP

O pripravljenosti in aktiviranju sil za zaščito, reševanje in pomoč odloča v skladu z nastalo situacijo poveljnik CZ občine ali njegov namestnik. Poveljnik CZ občine Kungota ali njegov namestnik sprejme sklep o aktiviranju članov občinskega štaba.

Aktiviranje sil za zaščito, reševanje in pomoč se izvaja v skladu z Dokumenti o pozivanju in aktiviranju pripadnikov, enot in služb ZRP.

P - 6	Seznam članov štaba CZ
P – 7	Seznam poverjenikov CZ in njihovih namestnikov
P – 8	Seznam pripadnikov službe za podporo
P – 9	Seznam pripadnikov enote prve pomoči



Shema 2: Aktiviranje sil in sredstev za ZRP

6.3 Zagotavljanje pomoči v materialnih in finančnih sredstvih

V primeru nesreče bi se uporabljalo najprej sredstva, ki so v lasti Občine Kungota, Civilne zaščite Občine Kungota ter sredstva prostovoljnih gasilskih društev (v dogovoru z društvi). Po potrebi se uporabi tudi sredstva šol in vrtcev (v dogovoru). Prav tako bi sodelovali s podjetniki, ki bi uporabljali lastno opremo. V primeru potrebe po dodatnih sredstvih, ki jih ne bi mogli pridobiti znotraj občine, bi za pomoč prosili najprej sosednje občine (Maribor, Šentilj, Pesnico), nato regijo ali državo.

7 UPRAVLJANJE IN VODENJE

7.1 Organi in njihove naloge

7.1.1 Župan Občine Kungota

Župan opravlja z zakonom predpisane naloge na področju zaščite in reševanja, predvsem pa:

- skrbi za izvajanje priprav za varstvo pred naravnimi in drugimi nesrečami in uresničevanje zaščitnih ukrepov ter za odpravljanje posledic naravnih in drugih nesreč,
- vodi zaščito, reševanje in pomoč,
- v primeru naravne nesreče odloča o porabi rezervnih sredstev (o porabi pisno obvešča Občinski svet); o porabi višjih zneskov odloča Občinski svet,
- v primeru nastale nevarnosti odredi evakuacijo ogroženih in prizadetih prebivalcev.

Strokovni sodelavec za ZIR

- opravlja upravne in strokovne naloge zaščite, reševanja in pomoči iz svoje pristojnosti,
- zagotavlja pogoje za delo poveljnika CZ občine in občinskega štaba,
- zagotavlja administrativno in drugo podporo
- pri delovanju občinskih sil za zaščito, reševanje in pomoč,
- pomaga pri vodenju zaščite, reševanja in pomoči ter pri odpravljanju posledic,
- zbira, obdeluje in posreduje podatke o nesrečah in drugih dogodkih.

Občinska uprava

- organizira delo občine Kungota v skladu z nastalo situacijo,
- izvaja vse naloge in opravila v skladu z nastalo situacijo po odločitvi župana in poveljnika štaba CZ občine Kungota,
- aktivira in objavi telefonsko številko za posredovanje informacij občanom,
- organizira službo za informiranje javnosti,
- opravlja vse druge naloge iz svoje pristojnosti.

7.1.2 Poveljnik oziroma namestnik CZ občine Kungota

Vodenje sil za zaščito in reševanje na nivoju občine opravlja poveljnik Civilne zaščite občine Kungota, tako da:

- preverja intervencijsko pripravljenost sil in sredstev za zaščito in reševanje;
- vodi ali usmerja zaščito in reševanje ob naravnih in drugih nesrečah;
- skrbi za povezavo in usklajeno delovanje vseh sil za zaščito in reševanje;
- daje mnenje in predloge v zvezi s pripravami in delovanjem sil za zaščito in reševanje ter mnenja in predloge za odpravo škode, ki jo povzročijo naravne in druge nesreče;
- vodi podrejene štabe, enote, službe in druge sile, ki sodelujejo pri zaščiti in reševanju;
- uveljavlja zaščitne in druge nujne ukrepe ter nadzira njihovo izvajanje;
- odloča o uporabi sil in sredstev za zaščito in reševanje;
- usklajuje pomoč in dejavnosti za zaščito in reševanje pri odpravljanju posledic; pripravlja predloge odločitev organov civilne oblasti.

Poveljnik CZ občine Kungota lahko za vodenje posameznih intervencij za zaščito in reševanje določi vodjo intervencije.

Poveljnik civilne zaščite občine Kungota je za svoje delo odgovoren županu.

7.1.3 Štab CZ občine Kungota

Štab je organiziran za pomoč pri vodenju ter za opravljanje drugih operativno-strokovnih nalog zaščite, reševanja in pomoči. Štab pod vodstvom poveljnika CZ Občine Kungota organizira in izvaja reševalne intervencije iz občinske pristojnosti, zagotavlja logistično podporo intervencijskim silam za ZRP, opravlja administrativne in finančne zadeve.

Štab mora ob potresu čim prej vzpostaviti pregled nad stanjem na prizadetem območju, oceniti predvideni razvoj situacije, zagotoviti takojšnje ukrepanje z zagotovitvijo nujne reševalne pomoči. V tem pogledu tesno sodeluje z vodjo intervencije.

Nato pa se mora osredotočiti na izdelavo strategije ukrepanja za zagotovitev osnovnih pogojev za življenje, ki zajema določitev prednostnih nalog, človeške in materialne vire, operativne rešitve izvedbe zahtevnejših nalog ter nosilce koordinacije.

Štab zagotavlja potrebno logistično podporo reševalnim silam, ki obsega zagotavljanje zvez, opreme, materialov, transporta, informacijske podpore, prehrane, zdravstvenega in drugega varstva.

7.1.4 Policijska uprava Maribor - policijska postaja Šentilj

Regijski center za obveščanje Maribor ob potresu obvesti Policijsko upravo Maribor na številko 113.

Naloge policije ob močnejšem potresu so:

- varuje življenje ljudi, premoženje ter vzdržuje javni red na prizadetem območju;
- nadzira in ureja promet v skladu s stanjem prometne infrastrukture in omogoča interveniranje silam za zaščito, reševanje in pomoč;
- vzpostavlja komunikacijsko-informacijsko povezavo z drugimi organizacijskimi enotami ministrstva ter drugimi državnimi organi, zlasti s centri za obveščanje;
- po potrebi organizira mobilni komunikacijski center in
- opravlja druge naloge iz svoje pristojnosti.

Navedene naloge opravlja Policijska uprava Maribor in pristojna Policijska postaja Šentilj in prometna policija v sodelovanju s pristojnimi organi in službami Civilne zaščite.

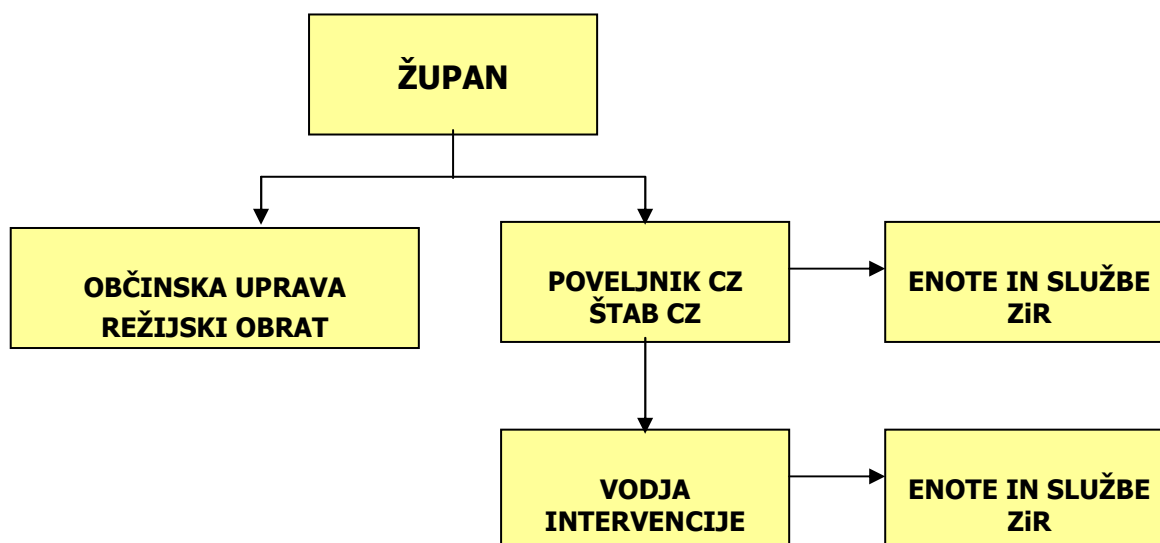
7.1.5 Zasebna zdravstvena služba - Zdravstveni dom Kungota

- izvaja nujno zdravstveno pomoč, ki jo zagotavljajo zdravstveni domovi,
- triažo in
- napotitev na specialistično zdravljenje,
- izvajanje nalog iz svoje pristojnosti.

7.1.6 Nevladne organizacije

Nevladne organizacije se vključujejo v skupne akcije zaščite, reševanja in pomoči na podlagi odločitve občinskega poveljnika CZ.

7.2 Operativno vodenje



Shema 3: Vodenje sistema zaščite in reševanja v občini Kungota

Dejavnosti zaščite in reševanja operativno vodi poveljnik CZ občine, ki mu pri delu pomaga štab CZ občine. Za vodenje posameznih intervencij za zaščito, reševanje in pomoč lahko poveljnik CZ občine določi vodjo intervencije. Če je potres prizadel več občin, se mora poveljnik CZ občine usklajevati s poveljnikom CZ regije oziroma države.

Štab CZ občine mora ob potresu čim prej vzpostaviti pregled nad stanjem na prizadetem območju, oceniti predvideni razvoj situacije, zagotoviti takojšnje ukrepanje z zagotovitvijo nujne pomoči, nato pa se osredotočiti na izdelavo strategije ukrepanja do zagotovitve osnovnih pogojev za življenje, ki zajema določitev prednostnih nalog, človeške in materialne vire, operativne rešitve izvedbe zahtevnejših nalog ter nosilce koordinacije.

Štab CZ občine ob nesreči organizira svoje delo na sedežu občine Plintovec 1, 2201 Zg. Kungota.

Logistično podporo silam ZIR na terenu, ki obsega zagotavljanje zvez, opreme, materiala, prevoza, informacijsko podporo, prehrane, zdravstvenega in drugega varstva, zagotavlja štab CZ s službami za podporo.

7.3 Organizacija zvez

Pri neposrednem vodenju akcij zaščite, reševanja in pomoči se uporablja:

- sistem radijskih zvez zaščite in reševanja (ZARE) ter
- sistem osebnega klica.

Sistem zvez ZARE se obvezno uporablja pri vodenju intervencij in drugih zaščitnih in reševalnih akcijah. Komunikacijska središča tega sistema so v centrih za obveščanje, preko katerih se zagotavlja povezovanje uporabnikov v javne in zasebne funkcionalne telekomunikacijske sisteme.

Telekomunikacijsko središče sistema je Regijski center za obveščanje Maribor, do katerega se uporabniki povezujejo prek repertorjev, za občino Kungota predvsem na kanalu 20 Žavcerjev vrh, pogojno pa tudi 21m - Boč. Vodja enote se mora pri prihodu na mesto

intervencije prijaviti v ReCO. Prijavi se prek repetitorskega kanala, po prijavi pa ga ReCO preusmeri na matični simpleksni kanal za delo enote na terenu.

Pri prenosu podatkov in komuniciranju se načeloma uporablja vsa razpoložljiva telekomunikacijska in informacijska infrastruktura, ki temelji na različnih medsebojno povezanih omrežjih.

Prenos podatkov in komuniciranje med organi vodenja, reševalnimi službami in drugimi izvajalci zaščite, reševanja in pomoči poteka po:

- telefaksu;
- radijskih zvezah (ZARE);
- elektronska pošta;
- telefon;
- radijskih postajah radioamaterjev.

P – 4	Seznam imetnikov pozivnikov
P – 16	Telefonska številka centra za obveščanje
P – 17	Dokumenti o obveščanju in alarmiranju ob naravnih in drugih nesrečah

8 UKREPI IN NALOGE ZAŠČITE, REŠEVANJA IN POMOČI

8.1 Ukrepi ZRP

Štab CZ občine Kungota po pregledu posledic potresa presodi situacijo in se pripravi na izvajanje ukrepov za ZRP. V kolikor so posledice tolikšne, da zahtevajo ukrepanje se aktivirajo potrebne sile ZRP občine in izvajajo:

- Evakuacija;
- sprejem in oskrba ogroženih prebivalcev;
- tehnično reševalne ukrepe;
- zaščito kulturne dediščine;
- RKB zaščita

Izvajanje zaščitno-reševalnih ukrepov je v pristojnosti občine. V kolikor občina s svojimi silami in sredstvi ne more izvesti zaščitnih ukrepov zaprosi za pomoč sosednje občine in regijo oziroma državo.

P – 20	Seznam podjetij, ki imajo gradbeno in drugo mehanizacijo
--------	--

8.1.1 Prostorski, gradbeni in drugi tehnični ukrepi

Prostorske, gradbene in druge tehnične ukrepe izvajajo gospodarske javne službe, upravljavci objektov in drugi pristojni organi.

Po potresu je potrebno izvajati zaščitno reševalne ukrepe, ki jih je z enostavnimi ukrepi možno hitro sanirati ali ojačiti, koliko zgradb je porušениh ali tako močno poškodovanih, da jih ni mogoče popraviti, ter koliko prebivalcem je potrebno zagotoviti začasno prebivališče.

Pri obravnavi zgradb, ki predstavljajo varstvo kulturne dediščine je potrebno dosledno upoštevati zahteve pristojnih organov za varstvo kulturne dediščine.

Zaradi učinkovitega ukrepanja po potresu je treba čim prej izdelati oceno poškodovanosti in uporabnosti zgradb. Za to mora biti na razpolago zadostno število strokovno usposobljenih ekip, ki se organizirajo v okviru občine.

Prva ocena poškodovanosti in uporabnosti objektov naj bi bila izdelana že v nekaj dneh po potresu, odvisno od obsega posledic.

Njen namen je zagotoviti kar najhitrejšo oceno potrebne pomoči ter opozoriti prebivalce na nevarnosti, ki jih predstavljajo poškodovane zgradbe. Zgradbe se na podlagi pregleda, ki ga opravijo omenjene strokovne ekipe, razvrstijo na:

- uporabne;
- začasno neuporabne, ki jih je potres poškodoval v tolikšni meri, da bi jih utegnil močnejši naknadni potresni sunek porušiti;
- neuporabne, ki jih je potres bodisi porušil bodisi poškodoval v tolikšni meri, da jih ni več mogoče sanirati - vstop vanje je treba prepovedati oziroma onemogočiti;
- določitev in ureditev lokacij za postavitve zasilnih prebivališč;

- določitev in ureditev lokacij odlagališč za začasno odlaganje ruševin in drugih materialov;
- določitev odlagališč posebnih odpadkov.

Pri tem imajo prednost zgradbe, katerih delovanje je pomembno za zaščito, reševanje in pomoč. To so predvsem, zdravstveni domovi, gasilski domovi, komunikacijski centri itd.

Poseben pristop zahtevajo tudi t.i. inženirski objekti, kot so premostitveni objekti na komunikacijah, energetski objekti, visoke pregrade na vodnih zbiralnikih, predori, infrastrukturi objekti, nekateri industrijski objekti in drugo.

NALOGE IZVAJALCEV, UKREPI	IZVAJALCI	PRILOGE
Izselitev prebivalcev iz neuporabnih objektov in nevarnih območij	Občani, služba za podporo, gasilske enote	P – 8 P - 10
Rušenje neuporabnih objektov in delov objektov (dimniki, ostrešje)	Gradbena podjetja	P - 18 P – 20
Sanacija oziroma ojačitev delno poškodovanih objektov	Gradbena podjetja	P - 20
Odstranjevanje ruševin, ureditev odvozov	Gradbena podjetja	P - 18 P – 20
Določitev lokacij in postavitve zasilnih (začasnih) bivališč	Štab CZ, oddelek za urejanje prostora	P - 14
Zaščita objektov in naprav, ki so nujno potrebni za opravljanje življenjsko pomembnih dejavnosti (komunala, elektrika, telekomunikacije, zdravstvo, ceste, oskrba s pitno vodo)	Uporabniki, lastniki, pooblaščen izvajalci Komunala, cestna podjetja	P - 13 P – 20 P - 21
Ocena škode	Komisije za ocenjevanje škode	P - 2

Občina Kungota s svojimi enotami CZ takoj po potresu začne izvajati zaščitne ukrepe in poroča o izvršenih ukrepih poveljniku CZ Vzhodnoštajerske regije.

8.1.2 Evakuacija

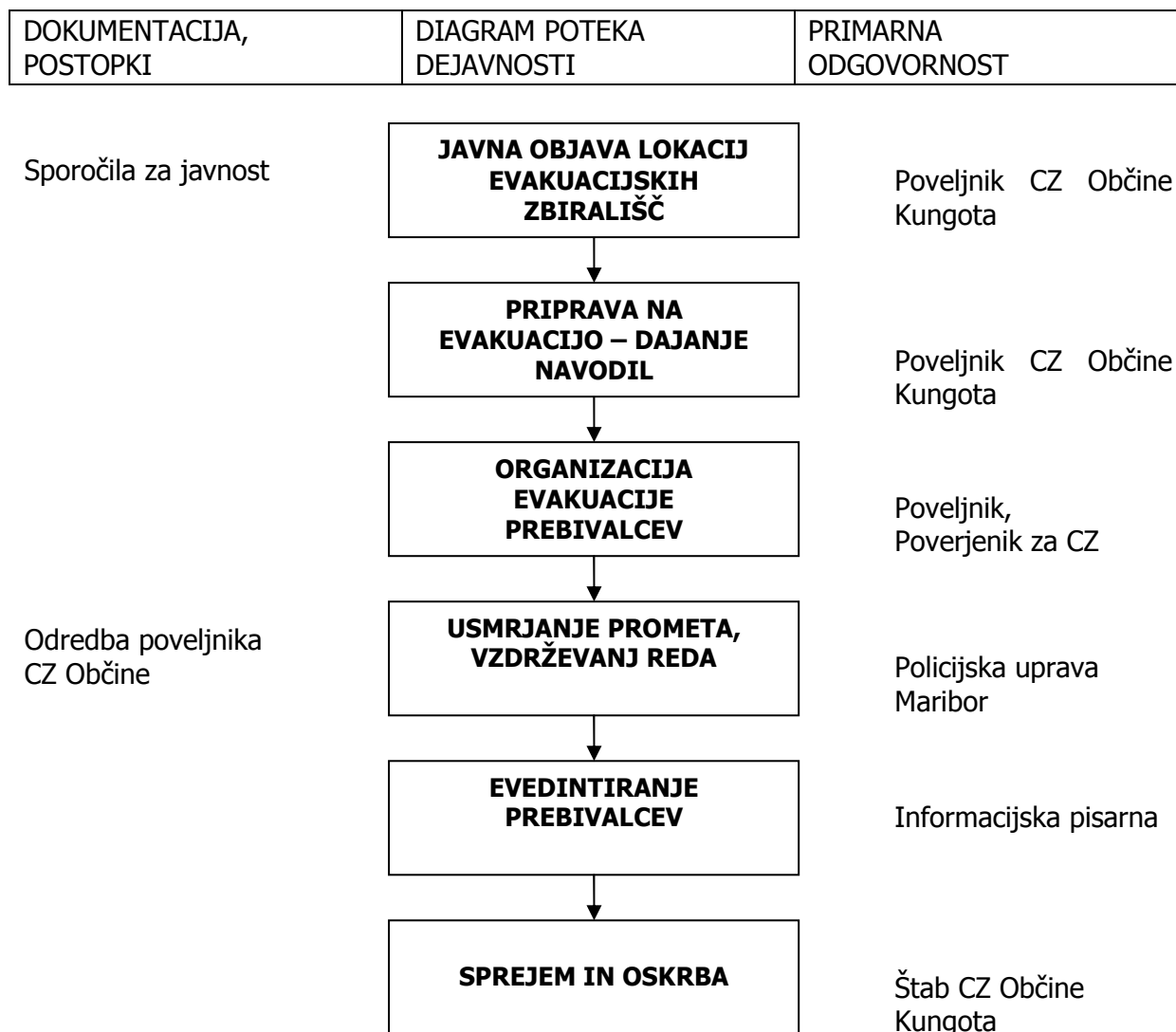
Evakuacija ob potresu se izvaja le, če z drugimi ukrepi ni mogoče zagotoviti varnosti ljudi in dobrin.

Prebivalci se ob potresu praviloma ne evakuirajo daleč od območja, ki ga je prizadela potres. Če je le mogoče, moramo urediti nastanitvene zmogljivosti za ljudi na prizadetem območju, čim bližje njihovim domovom.

Prav tako moramo poskrbeti za nastanitvene zmogljivosti (hleve) za živino, čim bližje domovom lastnikov.

Navedene naloge koordinira občinski štab CZ ob pomoči poverjenikov in gasilskih društev.

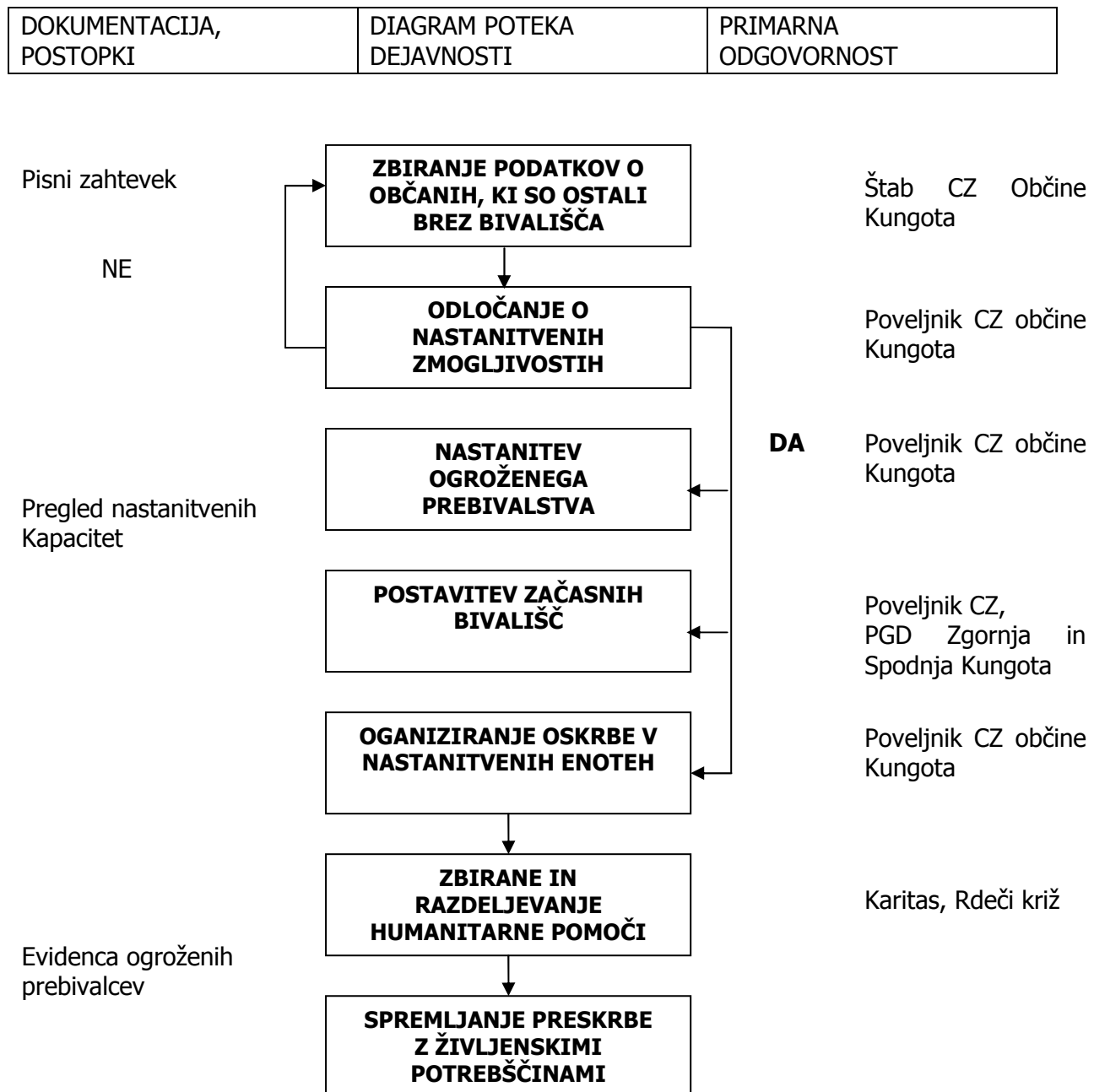
P – 14 Pregled lokacij za postavitve začasnih bivališč in namestitvenih kapacitet



Shema 4: Potek evakuacije

8.1.3 Sprejem in oskrba ogroženih prebivalcev

Oskrba ogroženih prebivalcev na kraju nesreče se izvaja v primerih, ko prebivalci zaradi ogroženosti življenja morajo zapustiti domove. Zberejo se na predvidenih varnih mestih (sprejemališčih) v bližini stalnih bivališč. Oskrba ogroženih prebivalcev zajema sprejem, nastanitev in oskrbo s hrano, pitno vodo, obleko in drugimi življenjskimi potrebščinami. Če se zaradi posledic nesreče prebivalci dalj časa ne morejo vrniti na svoje domove, se jih premesti v evakuacijske sprejemne centre oziroma poišče možnost za trajno nastanitev.



Shema 5: Potek sprejema in oskrbe ogroženih prebivalcev

Občina za začasno nastanitev in oskrbo prizadetih prebivalcev izvaja:

- urejanje začasnih bivališč,
- nastanitev prebivalstva,
- oskrba z najnujnejšimi življenjskimi potrebščinami,

Začasno nastanitev odreja poveljnik CZ občine, za izvedbo poskrbi in usklajuje štab CZ ob pomoči poverjenikov, gasilskih društev, humanitarnih organizacij

P-14	Pregled lokacij za postavitve začasnih bivališč in namestitvenih kapacitet
P-13	Pregled objektov javne prehrane
D-2	Navodilo za pripravo pitne vode

8.1.4 Zaščita kulturne dediščine

Izvajajo jo strokovnjaki s področja kulturne dediščine, strokovne službe za varstvo kulturne dediščine, po potrebi pa sodelujejo tudi enote CZ in druge sile za zaščito, reševanje in pomoč.

V občini Kungota potres ogroža evidentirane pomembnejše objekte kulturne dediščine predvsem cerkve in kapelice

P-23	Seznam kulturne dediščine v občini
------	------------------------------------

8.1.5 RKB zaščita

Ob potresu obstaja nevarnost, da zaradi poškodb na objektih in napravah, kjer se proizvajajo, uporabljajo, hranijo nevarne snovi, pride do nenadzorovanega uhajanja teh snovi v okolje. Na celotnem porušenem območju je treba poostri nadzor nad nevarnimi snovmi in ravnanjem z njimi.

Nadzor izvajajo prebivalci, gospodarske družbe, zavodi in druge organizacije, ki uporabljajo, proizvajajo in skladiščijo nevarne snovi.

Še posebej je treba zaradi velikih količin (uporaba v prometu, gospodinjstvih) nadzirati iztekanje nafte in naftnih derivatov ter preveriti stanje cistern za kurilno olje v individualnih zgradbah.

V primeru širjenja nevarnih snovi v okolje posreduje regijska enota za RKB zaščito, ki prepreči nadaljnje širjenje v okolje.

8.2 Naloge zaščite, reševanja in pomoči

8.2.1 Nujna medicinska pomoč

V okviru nujne medicinske pomoči, ob potresu, ko je obvladljiva na ravni redne zdravstvene dejavnosti se izvajajo naslednji ukrepi:

- nujna (laična) pomoč, ki jo dajejo ekipe prve pomoči Civilne zaščite občine;
- nujna zdravstvena pomoč, ki jo daje medicinsko osebje bodisi na terenu ali pa v ustreznih zdravstvenih ustanovah (zdravstvena ambulanta Kungota);
- nujna specialistična zdravstvena pomoč, ki jo zagotavlja Univerzitetni klinični center v Mariboru);

- higienski in proti epidemični ukrepi, ki jih izvajajo različne službe pod nadzorstvom zdravstvenega inšpektorata in pristojnih zavodov za zdravstveno varstvo;
- oskrba z zdravili, sanitetnim materialom in opremo.

D – 3 Dajanje prve pomoči

8.2.2 Psihološka pomoč

Preživelim ob potresu in svojcem žrtev potresa zaradi psihične prizadetosti (strah, izguba doma in drugo) organiziramo psihološko pomoč, ki jo dajejo različni strokovnjaki (psihologi, terapevt, duhovniki in drugi).

Psihološko pomoč prizadetim organizira Štab CZ občine Kungota v sodelovanju s strokovnimi službami. Lokacija in organiziranost psihološke pomoči se določi glede na trenutne razmere in potrebe.

D – 4 Prva psihološka pomoč

8.2.3 Prva veterinarska pomoč

Prva veterinarska pomoč v primeru potresa se izvaja na podlagi navodil, ki jih izda dežurni inšpektor VURS in obsega zbiranje podatkov o poškodovanih in poginulih živalih na prizadetem območju, dajanje prve veterinarske pomoči, zakol, odstranjevanje živalskih trupel in izvajanje drugih higienskih in protiepidemijskih ukrepov.

Naloge prve veterinarske pomoči izvajajo veterinarji oziroma veterinarski zavodi oziroma organizacije same v okviru svojih načrtov. Ukrepe spremlja in po potrebi sodeluje član občinskega štaba CZ. Po potrebi pri posameznih ukrepih sodelujejo tudi PGD. V kolikor je potrebna pomoč regije občina zaprosi za pomoč štab CZ Vzhodno štajerske regije.

8.2.4 Reševanje iz poškodovanih zgradb

Reševanje iz poškodovanih zgradb obsega:

- reševanje iz ruševin;
- reševanje iz visokih zgradb;
- iskanje pogrešanih;
- rušenje in odstranjevanje objektov, ki grozijo s poružitvijo;
- ojačitev objektov;
- zavarovanje prehodov in poti ob poškodovanih objektih ter odstranjevanje ruševin.

Navedene naloge opravlja občinska operativna gasilska enota in gradbena podjetja.

P – 10 Pregled gasilskih enot in njihovih članov

P – 20 Seznam podjetij, ki imajo gradbeno mehanizacijo

8.2.5 Gašenje in reševanje ob požarih

1. Aktivnosti v okviru ukrepa gašenja in reševanja ob požarih ter eksplozijah obsegajo naslednje naloge:
 - aktivnosti na področju preventive s katerimi preprečujemo ali zmanjšujemo možnost za nastanek požarov;

- aktivnosti za preprečevanje nastanka eksplozij plina in drugih eksplozivnih snovi;
 - gašenje požarov;
 - reševanje ob požarih in eksplozijah.
2. Na nalogah gašenja in reševanja ob požarih se aktivirajo v občini Kungota:
- PGD Zgornja in PGD Spodnja Kungota;
 - Po potrebi se aktivirajo sosednja gasilska društva iz Gasilske zveze Slovenske gorice ter JZZPR Maribor, kadar gre za nesreče, ki so v pristojnosti državne koncesijske pogodbe (nesreče v cestnem prometu, ekološke nesreče – razlitja nevarnih tekočin, ipd.)
3. Prostovoljni gasilski društvi na območju občine Kungota, JZZPR in drugi PGD-ji sodelujejo pri izvajanju drugih nalog zaščite in reševanja, ki bi se pojavile ob potresu in sicer:
- pri reševanju iz visokih zgradb (JZZPR, ostala PGD z obstoječo opremo),
 - reševanje ob prometnih nesrečah (JZZPR),
 - pri izvajanju nalog zaščite in reševanja ob nesrečah z nevarnimi snovmi ter oskrbi s pitno vodo pa se bodo vključevala selektivno glede na obstoječo opremo (JZZPR).

P – 10 Pregled gasilskih enot in njihovih članov

P – 11 Pregled hidrantov

8.2.6 Zagotavljanje osnovnih pogojev za življenje

Osnovni pogoji za življenje bodo vzpostavljeni takrat, ko bodo izpolnjeni pogoji za preklic odrejenih zaščitnih ukrepov.

Zagotavljanje osnovnih pogojev za življenje ob in po potresu obsega:

- nujno zdravstveno oskrbo ljudi in živali;
- nastanitev in oskrba s pitno vodo, hrano, zdravili in drugimi osnovnimi življenjskimi potrebščinami;
- zagotavljanje delovanja nujne infrastrukture (električno omrežje, vodovod, ceste,...);
- zaščita kulturne dediščine.

Za izvajanje nalog na področju zagotavljanja osnovnih pogojev za življenje so zadolžene javne službe in druge organizacije s področja infrastrukture ter pristojni poveljniki CZ kot je to predstavljeno v tem načrtu.

- **nujna zdravstvena oskrba ljudi in živali**

Nujno zdravstveno oskrbo poškodovanim prebivalcem nudi Zdravstveni ambulantna Kungota v skladu z načrtom zdravstva za postopanje ob naravnih in drugih nesrečah. Pomoč pri tem nudijo ekipe PP CZ občine Kungota, predvsem pri transportu poškodovanih in nudenju prve laične pomoči.

Za oskrbo poškodovanih živali pa skrbi Veterinarska postaja Maribor. Pomoč po potrebi nudijo pripadniki enot CZ občine ter lastniki živali.

P – 9 pregled pripadnikov enote prve pomoči

D – 3 dajanje prve pomoči

D – 4 prva psihološka pomoč

- **nastanitev in oskrba s hrano, pitno vodo, in drugimi osnovnimi življenjskimi potrebščinami**

Nastanitev in oskrbo z osnovnimi življenjskimi potrebščinami prebivalcev, ki nimajo bivališč zaradi poškodovanih stanovanj usmerja poveljnik CZ občine Kungota.

Prebivalci se po potrebi začasno nastanijo v zidane objekte, ki so ostali nepoškodovani.

Pitno vodo zagotavljajo gasilci z gasilskimi cisternami, hrana pa se pripravlja v razpoložljivih kapacitetah gostinskih obratov in šolskih kuhinjah.

P – 13 Pregled objektov javne prehrane

P – 14 Pregled lokacij za postavitve začasnih bivališč in namestitvenih kapacitet

- **zagotavljanje delovanja nujne komunalne infrastrukture**

Na potresnem območju kjer so nastale tudi poškodbe infrastrukture skrbijo za odpravo posledic in zagotavljanja normalnega delovanja pristojna podjetja in organizacije. Za odpravljanje poškodb in normalnega delovanja elektro omrežja skrbi Elektro Maribor za javni vodovod skrbi Mariborski vodovod, za pomembnejše ceste pa Cestno podjetje Maribor.

Ukrepe za normalizacijo razmer izvajajo v skladu s svojimi načrti delovanja ob naravnih in drugih nesrečah.

P – 20 Pregled podjetij, zavodov in drugih organizacij

- **zaščita kulturne dediščine**

Kulturna dediščina, ki je na območju občine je v pristojnosti Zavoda za naravno in kulturno dediščino Maribor, ki izvaja naloge v skladu s svojim načrtom za ukrepanje ob naravnih in drugih nesrečah.

Pri nalogah pa mu po potrebi pomagajo strokovne delavci Zavoda za kulturo Maribor, pripadniki CZ in prostovoljci.

P-23 Seznam kulturne dediščine

9 OSEBNA IN VZAJEMNA ZAŠČITA

Osebna in vzajemna zaščita obsega vse ukrepe prebivalcev za preprečevanje in ublažitev posledic potresa za njihovo zdravje in življenje ter varnost njihovega imetja

9.1 Napotki za blažitev posledic potresa

V primeru, ko potres in njegove posledice ogrozijo ljudi in živali, služba za zaščito in reševanje s poveljnikom CZ občine pristopi k organiziranju, razvijanju in usmerjanju osebne in vzajemne zaščite. V ta namen lahko organizirajo ustrezno svetovalno službo, ki jo praviloma opravljajo prostovoljci, zlasti psihologi, sociologi, socialni delavci, zdravstveni delavci, strokovnjaki za zaščito in reševanje ter drugi.

Za posredovanje napotkov občanom skrbi štab CZ v sodelovanju z strokovnimi občinskimi službami.

DOKUMENTACIJA, POSTOPKI	DIAGRAM POTEKA DEJAVNOSTI	PRIMARNA ODGOVORNOST
----------------------------	------------------------------	-------------------------



Shema 7: Osebna in vzajemna zaščita

D – 1 Kako ravnamo ob potresu

9.2 Rešitve za učinkovito osebno in vzajemno zaščito

Občina skrbi za organiziranje, vzpodbujanje in usmerjanje osebne in vzajemne zaščite na svojem območju v sodelovanju s poverjeniki za Civilno zaščito.

Občani morajo izvajati v okviru osebne in vzajemne zaščite naslednje aktivnosti:

- organizirati in izvajati ukrepe za osebno in vzajemno zaščito (samozaščito, samopomoč in vzajemno pomoč),
- nabavljati sredstva in opremo za osebno in skupinsko zaščito ob nesrečah,
- izvajati ukrepe za zaščite, reševanja in pomoči.

Osebna in vzajemna zaščita obsegata vse ukrepe prebivalcev za preprečevanje in ublažitev posledic potresa na njihovo zdravje in življenje ter varnost njihovega imetja. Obsega:

- obveščanje prebivalcev o posledicah in razmerah na prizadetem področju;
- kako ravnati po potresu;
- nudenje strokovne pomoči;
- spremljanje razmer na terenu;
- pomoč posebej ogroženim skupinam prebivalstva, ki jo izvajajo službe za socialno varstvo in humanitarne organizacije;
- spremljanje socialnih razmer na prizadetem območju;
- organiziranje informacijskih centrov (po potrebi).

V te namene lahko občina organizira svetovalno službo, ki jo opravljajo prostovoljci, zlasti psihologi, sociologi, socialni in zdravstveni delavci ter drugi strokovnjaki s področja zaščite in reševanja.

Zelo pomembno je, da so prebivalci seznanjeni s postopki, ki jih morajo izvesti za zavarovanje lastnih življenj oziroma imetja. Informiranje občanov o potrebnih ukrepih ob potresu se izvaja prek lokalnih medijev, spletne strani občine in po potrebi preko letakov ali ustnega informiranja ogroženih.

Prebivalci prostovoljci poskrbijo na svojih območjih za varovanje premoženja, za kar sicer skrbi tudi policija.

P – 24 Telefonska številka na kateri lahko dobijo občani informacije o nesreči

10 OCENJEVANJE ŠKODE

Ocenjevanje škode ob in po potresu zajema ocenjevanje poškodovanosti objektov in ocenjevanje škode, ki se praviloma opravljata skupaj.

Ker je ugotavljanje poškodovanosti in z njo povezane uporabnosti gradbenih objektov podlaga za večino dejavnosti za vzpostavitev normalnega življenja na prizadetem območju, mora biti opravljeno v najkrajšem možnem času.

Občinska komisija za ocenjevanje škode najprej pripravi grobo oceno škode, ki je podlaga za odločanje o pomoči prizadetim občinam pri zagotavljanju osnovnih pogojev za delo ter pripravo sanacijskih programov. Pri tem ji lahko pomagajo tudi člani regijskih komisij.

Občinska komisija se sestaja v prostorih občine Kungota. Komisija dokumentira in popiše nastalo škodo v skladu z zakonsko določeno metodologijo.

Občina Kungota in občinski štab CZ v sodelovanju z Izpostavo URSZR Maribor opravijo:

- evidenco poškodovanih objektov;

- spremstvo domačinov za lažje delo komisije za ocenjevanje poškodovanosti objektov;
- strokovno pomoč ocenjevalcem;
- nadzor nad delom;
- zbiranje in priprava dokumentov.

P – 2 Seznam članov komisije za ocenjevanje škode

11 RAZLAGA POJMOV IN OKRAJŠAV

11.1 Razlaga pojmov

Evropska potresna lestvica (EMS), ima 12 stopenj. Med štirimi potresnimi lestvicami (MCS, MM, MSK, EMS) so razlike kar zadeva učinke nasploh neznatne, JMA pa se precej razlikuje glede učinkov potresa od drugih potresnih lestvic. V Sloveniji je v skladu s Pravilnikom o tehničnih normativih za graditev objektov visoke gradnje na seizmičnih območjih uradno še vedno veljavna MSK potresna lestvica, dejansko pa se v zadnjih letih še najbolj uporablja EMS, ki je pravzaprav izpopolnjena verzija MSK potresne lestvice.

Nevarnost je (naravna ali druga ustrezna) danost za katerikoli neugoden pojav, ki je povezan z možno nesrečo in lahko povzroči neugodne učinke.

Epicenter (nadžarišče potresa) je območje na površju zemlje, ki leži navpično nad žariščem potresa (hipocentrom) in je zato tudi najbližje žarišču. V epicentru ponavadi nastane najmočnejši in najbolj uničujoč sunek, z oddaljevanjem od epicentra pa intenziteta potresa slabi.

Ogroženost so možne družbene in ekonomske posledice bodočih nesreč.

Potres opredelimo kot seizmično valovanje tal, ki nastane ob nenadni sprostitvi nakopičenih tektonskih napetosti v zemljini skorji ali zgornjem delu zemeljskega plašča. Medtem, ko litosferske plošče trkajo med seboj in ob tem spreminjajo obliko, nastajajo ogromni pritiski. Občasno se energija teh pritiskov sprosti in rezultat te sprostitve je nenadni silovit potres.

Prelom je površina ob dveh istovrstnih ali različnih kamninah, vzdolž katerega je prišlo do premikov vzdolž prelomne ploskve.

Richterjeva lestvica (magnitudna lestvica) je zasnovana logaritmično in omogoča klasifikacijo potresov po razredih sproščene seizmične energije v žarišču potresa. Za razliko od intenzitetnih lestvic je fizikalno definirana in ni zgolj celoštevilska. Richterjeva lestvica nima določene zgornje vrednosti, so pa opredelitve magnitude takšne, da le izjemoma preseže vrednost 9. Potresov, ki se na tej lestvici uvrstijo do 3. stopnje, ponavadi skoraj ne opazimo. Potresi v 4. stopnji so že nekoliko močnejši in se običajno občutijo v krogu 30. kilometrov, potresi 5. stopnje že povzročajo predvsem gmotno škodo, potresi 6., 7. in 8. stopnje pa že imajo veliko rušilno moč.

Škoda obsega ekonomske izgube, ocenjene po nesreči.

11.2 Razlaga okrajšav

ZRP	Zaščita, reševanje in pomoč
ZiR	Zaščita in reševanje
CORS	Center za obveščanje RS
CPM	Cestno podjetje Maribor
GRS	Gorska reševalna služba
GZ	Gasilska zveza
MTS	Materialno tehnična sredstva
PGD	Prostovoljno gasilsko društvo
ReCO	Regijski center za obveščanje
EMS	Evropska potresna lestvica
MSK	Medvedov-Sponheuer-Karnikov potresna lestvica
URSZR	Uprava RS za zaščito in reševanje
CZ	Civilna zaščita
ECZ-5	Obrazec mobilizacijski poziv
RKB	Radiološka, kemična in biološka zaščita
VURS	Veterinarska uprava Republike Slovenije
OZRK	Območno združenje Rdečega križa

12PRILOGE IN DODATKI

12.1 Seznam prilog

P - 1	Seznam zaposlenih
P - 2	Seznam članov komisije za ocenjevanje škode
P - 3	Seznam odgovornih oseb v občini
P - 4	Seznam imetnikov pozivnikov
P - 5	Pregled mobilizacijskih zbirališč in enot in si ZIR
P - 6	Seznam članov štaba CZ
P - 7	Seznam poverjenikov Civilne zaščite in njihovih namestnikov
P - 8	Seznam pripadnikov službe za podporo
P - 9	Pregled pripadnikov enote prve pomoči
P - 10	Pregled gasilskih enot in njihovih članov
P - 11	Pregled hidrantov
P - 12	Pregled vozil za prevoz vode in njihovih kapacitet
P - 13	Pregled objektov javne prehrane
P - 14	Pregled lokacij za postavitev začasnih bivališč in namestitvenih kapacitet
P - 15	Pregled lokacij siren občinskega sistema javnega alarmiranja
P - 16	Telefonska številka centra za obveščanje
P - 17	Dokumenti o obveščanju in alarmiranju ob naravnih in drugih nesrečah
P - 18	Pregled odlagališč za ruševine in druge materiale
P - 20	Seznam podjetij, ki imajo gradbeno in drugo mehanizacijo
P - 21	Pregled podjetij, zavodov in drugih organizacij
P - 22	Seznam sredstev javnega obveščanja
P - 23	Seznam kulturne dediščine v občini
P - 24	Telefonska številka na kateri lahko dobijo občani informacije o nesreči

12.2 Seznam dodatkov

D - 1	Navodilo za ravnanje občanov ob potresu
D - 2	Navodilo za pripravo pitne vode
D - 3	Navodilo za dajanje prve pomoči
D - 4	Napotki za prvo psihološko pomoč
D - 5	Nujna zaloga hrane
D - 8	Navodilo o vzdrževanju in razdelitvi načrta
D - 9	Program usposabljanja urjenja in vaj